


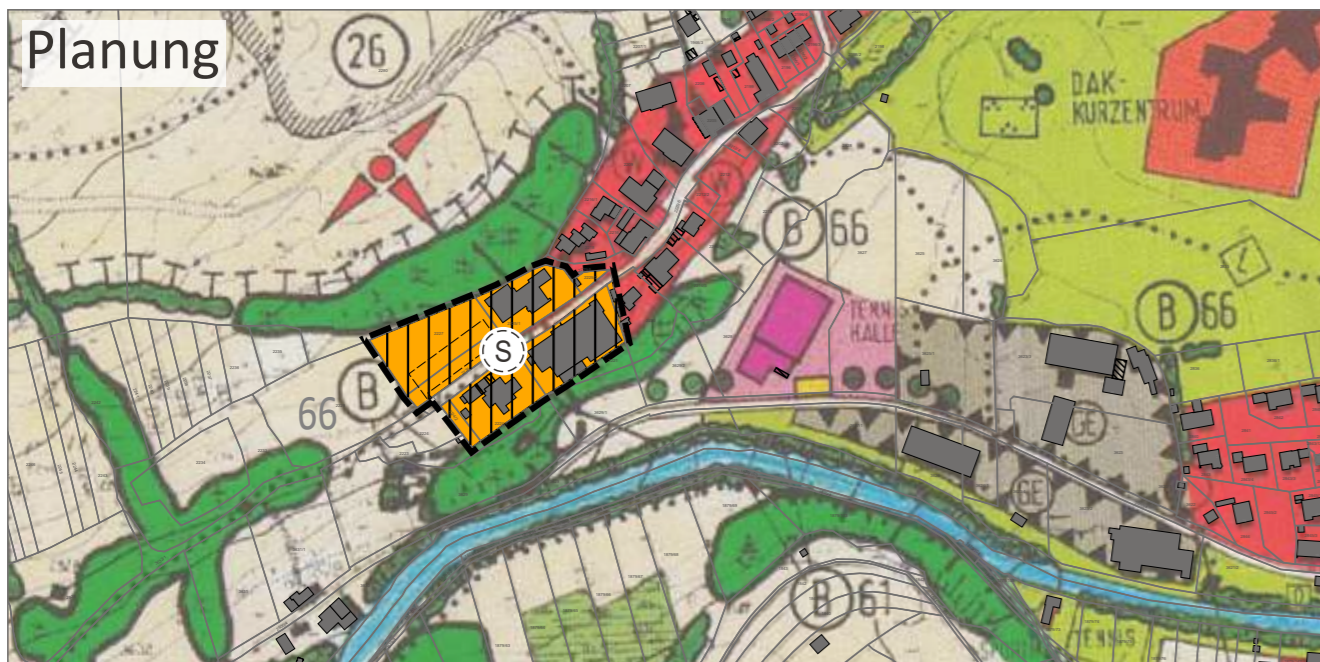
Derzeit gültiger Flächennutzungsplan



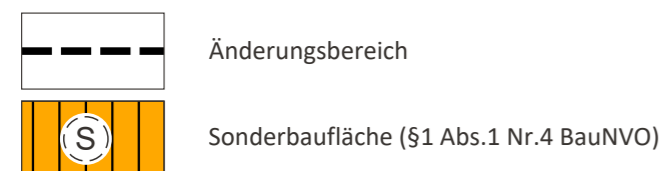
Legende



Planung



Legende



Verfahrensvermerke 11. Flächennutzungsplanänderung

1. Der Gemeinderat der Gemeinde Pfronten hat in der Sitzung vom die Aufstellung der 11. Flächennutzungsplanänderung beschlossen. Der Aufstellungsbeschluss wurde am ortsüblich bekannt gemacht.
2. Die frühzeitige Öffentlichkeitsbeteiligung gemäß § 3 Abs. 1 BauGB mit öffentlicher Darlegung und Anhörung für den Vorentwurf der 11. Flächennutzungsplanänderung in der Fassung vom hat in der Zeit vom bis stattgefunden.
3. Die frühzeitige Beteiligung der Behörden und sonstigen Träger öffentlicher Belange gemäß § 4 Abs. 1 BauGB für den Vorentwurf der 11. Flächennutzungsplanänderung in der Fassung vom hat in der Zeit vom bis stattgefunden.
4. Zu dem Entwurf der 11. Flächennutzungsplanänderung in der Fassung vom wurden die Behörden und sonstigen Träger öffentlicher Belange gemäß § 4 Abs. 2 BauGB in der Zeit vom bis beteiligt.
5. Der Entwurf der 11. Flächennutzungsplanänderung in der Fassung vom wurde mit der Begründung gemäß § 3 Abs. 2 BauGB in der Zeit vom bis öffentlich ausgelegt.
6. Die Gemeinde Pfronten hat mit Beschluss des Gemeinderats vom die 11. Flächennutzungsplanänderung in der Fassung vom festgestellt.

Pfronten, den

(Erster Bürgermeister Alfons Haf)

(Siegel)

7. Die Regierung/das Landratsamt hat die 11. Flächennutzungsplanänderung mit Bescheid vom AZ gemäß § 6 BauGB genehmigt.

8. Ausgefertigt

Pfronten, den

(Erster Bürgermeister Alfons Haf)

(Siegel)

9. Die Erteilung der Genehmigung der 11. Flächennutzungsplanänderung wurde am gemäß § 6 Abs. 5 BauGB ortsüblich bekannt gemacht. Die 11. Flächennutzungsplanänderung ist damit in Kraft getreten.

Pfronten, den

(Erster Bürgermeister Alfons Haf)

(Siegel)



Projekt / Bauvorhaben:
**11. Änderung des Flächennutzungsplans mit integriertem Landschaftsplan
 Gemeinde Pfronten**

Planbezeichnung:
 Zeichnerischer Teil

Stand:
 28.04.2022

Auftraggeber / Bauherr:
 Gemeinde Pfronten
 Allgäuer Straße 6
 87459 Pfronten

Maßstab:
 1:5.000



Projekt Nr.: 6445
 Bearbeiter/in: eob/kr



LARS consult Gesellschaft für Planung und
 Projektentwicklung mbH
 Bahnhofstraße 22 D - 87700 Memmingen
 Fon: +49 (0)8331 4904-0 Fax: +49 (0)8331 4904-20
 Döllgaststraße 12 D - 86199 Augsburg
 Fon: +49 (0)821 455459-0 Fax: +49 (0)821 455459-20

Urheberrechtlich geschützt!
 © 2022 LARS consult GmbH
 E-Mail: info@lars-consult.de
 Web: www.lars-consult.de

Koordinatensystem: ETRS89_UTM-32N

Plot erstellt am: 19.04.2022

Blattgröße: 0.58m x 0.30m = 0.17 m²

Dateipfad: L:\6445 ..lick\01-BP und FNP-Änderung\04-CAD\03-Planfassung\220224_6445_E_FNP.dwg