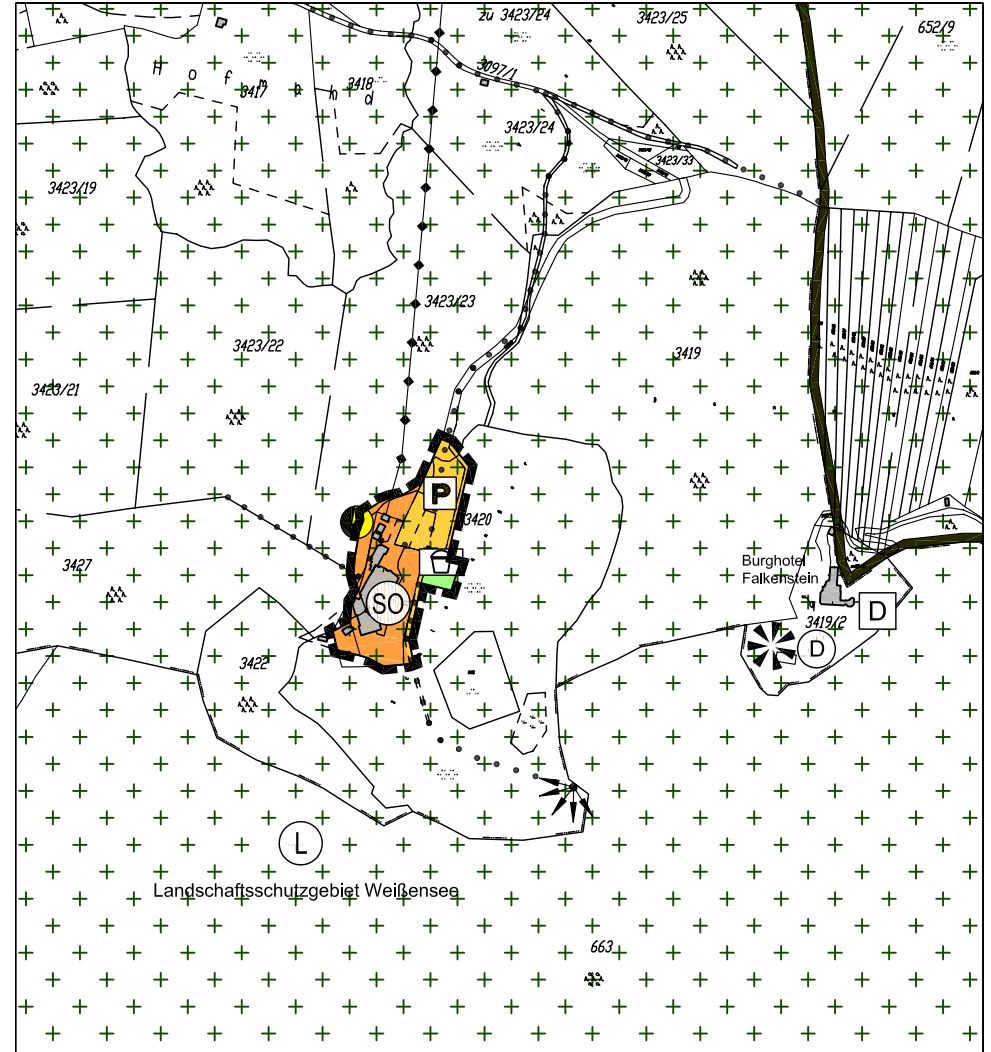










## Planauszug aus dem genehmigten Flächennutzungsplan







## Geplante Änderung des Flächennutzungsplanes



### LEGENDE

-  Sonstiges Sondergebiet - Bestand  
Fremdenbeherbergung
-  Private Verkehrsflächen
-  Wanderwege
-  Aussichtspunkt / Pavillion
-  Privatparkplatz
-  Spielplatz - Planung
-  Transformator mit oberirdischer  
Versorgungsleitung
-  Abgrenzung des Geltungsbereiches

### Nachrichtliche Übernahmen

-  Landschaftliches Vorbehaltsgebiet Nr. 18  
lt. Regionalplan Allgäu (16)
-  Gemeindegrenze
-  Landschaftsschutzgebiet Weißensee
-  Einzeldenkmal / Bodendenkmal



Maßstab 1: 5.000

Kartengrundlage:  
Rechtskräftiger Flächennutzungsplan  
der Gemeinde Pfronten  
vom 18.11.1997  
bzw. Auszug aus der Digitalen  
Flurkarte  
Stand: 05.05.2006

## Gemeinde Pfronten

4. Änderung des Flächennutzungsplanes für den  
Bereich des Bebauungsplanes Nr. 47  
"Schloßanger Alp"

Kreisplanungsstelle des  
Landkreises Ostallgäu

Datum: 10.05.06 / 01.06.06 / 27.07.06 / 14.09.06 mo (Frenz)