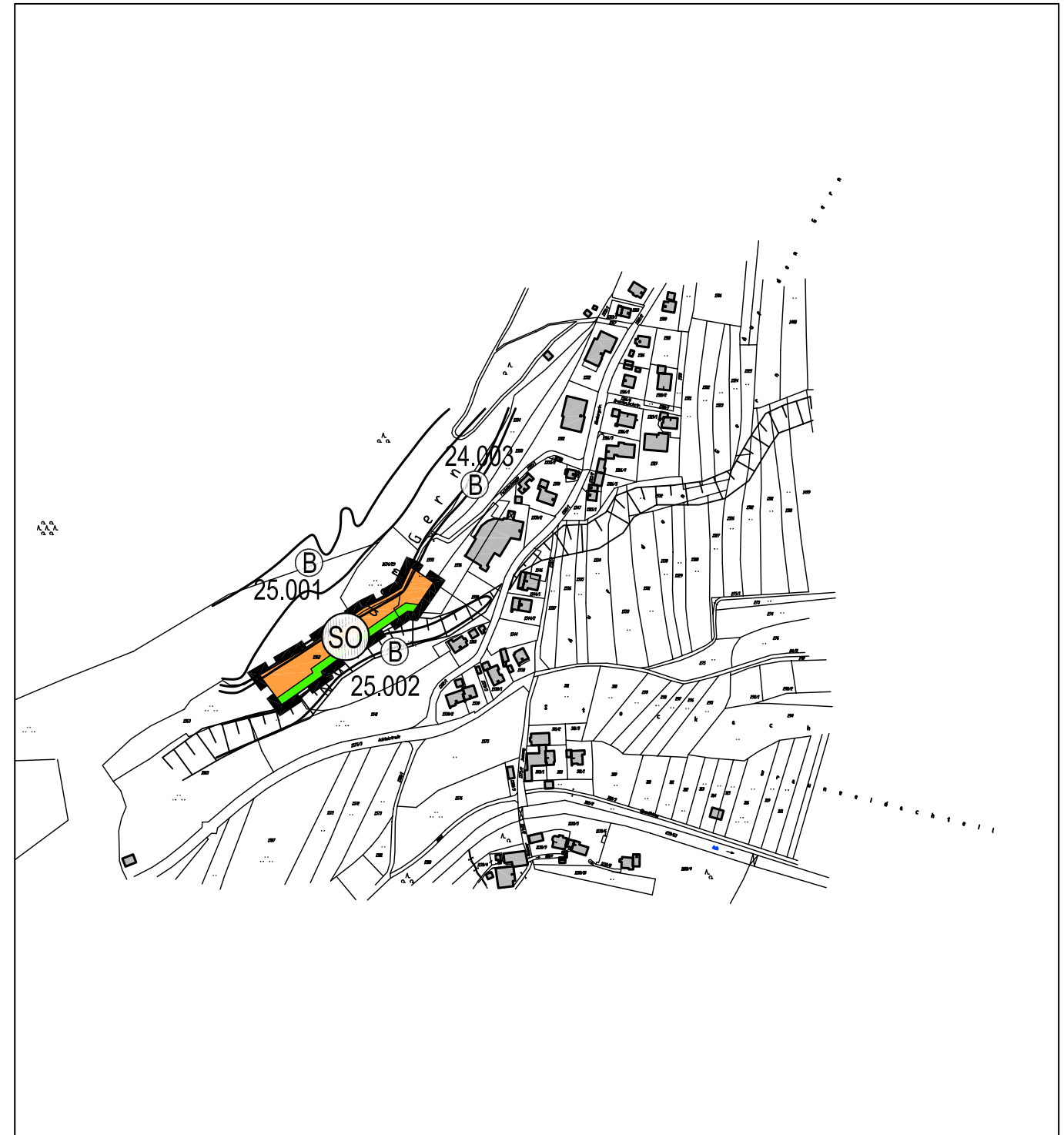





Planauszug aus dem genehmigten Flächennutzungsplan





Geplante Änderung des Flächennutzungsplanes



LEGENDE

-  Sonstiges Sondergebiet
Fremdenbeherbergung
-  private Eingrünung
-  Abgrenzung des Geltungsbereiches

- Nachrichtliche Übernahmen
-  amtliches Biotop mit Nummer
25.002
-  Landschaftsprägende Hangkante



Norden
Maßstab 1: 5.000

Kartengrundlage:
Rechtskräftiger Flächennutzungsplan
der Gemeinde Pfronten
vom 18.11.1997
bzw. Auszug aus der Digitalen
Flurkarte
Stand: August 2006

Gemeinde Pfronten

5. Änderung des Flächennutzungsplanes für den
Bereich des Bebauungsplanes Nr. 9
"Kienbergstraße"

ENTWURF

Kreisplanungsstelle des
Landkreises Ostallgäu

Datum: 14.09.06 / 30.11.2006 mo

(Frenz)