








# Planauszug aus dem genehmigten Flächennutzungsplan






# Geplante Änderung des Flächennutzungsplanes



## LEGENDE

-  Sonstiges Sondergebiet Sport
-  Gemischte Bauflächen
-  Verkehrsflächen
-  Seilbahn
-  Loipen
-  Wanderweg
-  Grünflächen

-  oberirdische Versorgungsleitung
-  Abgrenzung des Geltungsbereiches
- Nachrichtliche Übernahmen
-  amtliches Biotop mit Nummer Alpenbiotopkartierung Bayern 1978



Maßstab 1: 5.000

Kartengrundlage:  
 Rechtskräftiger Flächennutzungsplan  
 der Gemeinde Pfronten  
 vom 18.11.1997  
 bzw. Auszug aus der Digitalen  
 Flurkarte  
 Stand: Februar 2008

## Gemeinde Pfronten

7. Änderung des Flächennutzungsplanes für den Bereich "Schizentrum Steinach"

Kreisplanungsstelle des  
 Landkreises Ostallgäu

Datum: 28.02.08 / 24.04.08 / 26.06.08 mo (Frenz)